

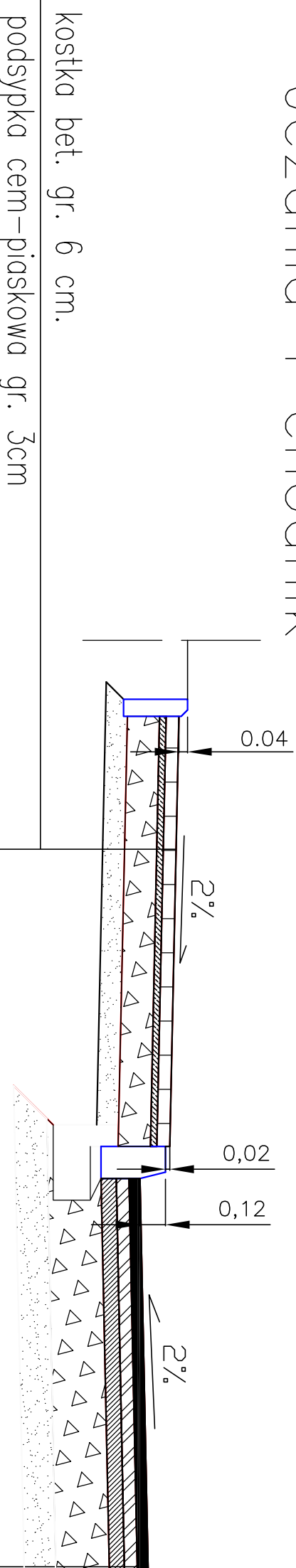
Przekrój konstrukcyjny nowych odcinków jezdni

Pierścień ronda

Jezdnia i chodnik

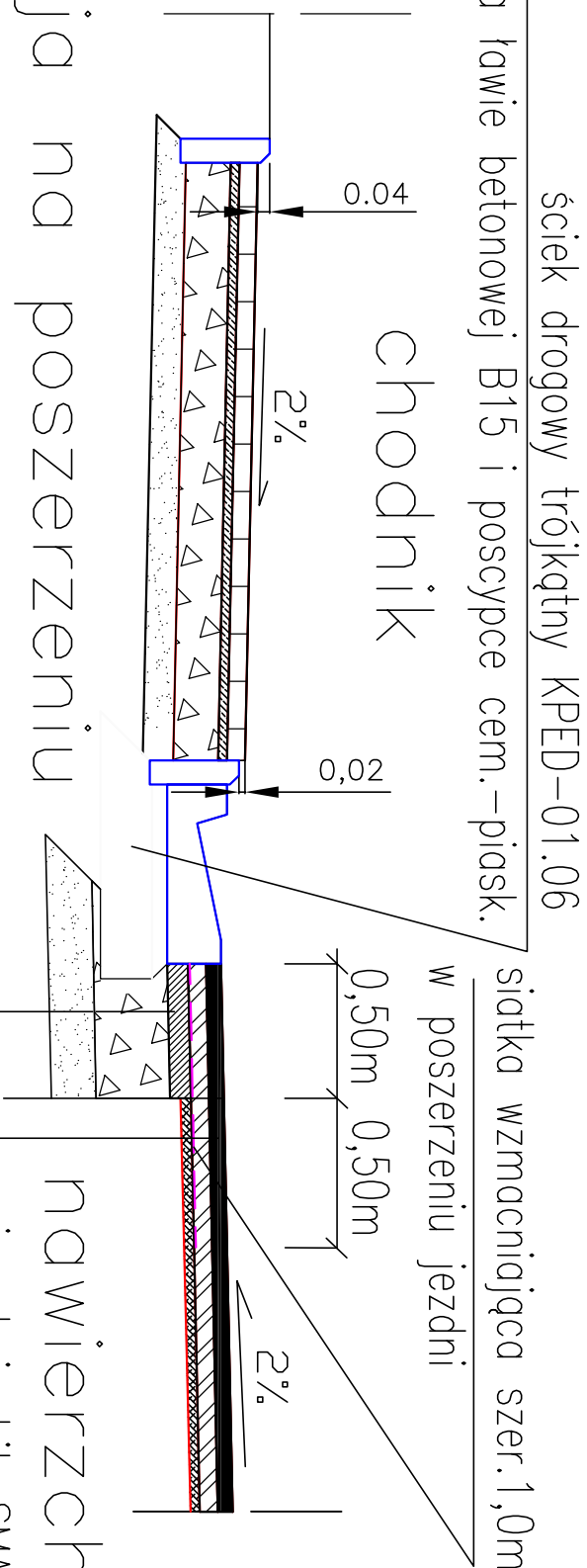
chodnik

Jezdnia



warstwa odsqczejaca z piasku rónnoziarnistego gr. 10 cm	naw. bit. AC16W – wa-wa wiązqca, gr. 6 cm
o parametrach: wsp. rónnoziarnistości $W_r > 3$, $W_{zp} = 8 \text{ m/doba}$	naw. bit. SMA11 – warstwa ściernalna, gr. 4 cm
warstwa gruntu stabilizowanego cem. $R_m = 1,5 - 2,5 \text{ MPa}$	warstwa łamane stabiliz. mech. gr. 15 cm
	warstwa gruntu stabilizowanego cem. $R_m = 1,5 - 2,5 \text{ MPa}$

Konstrukcja na poszerzeniu

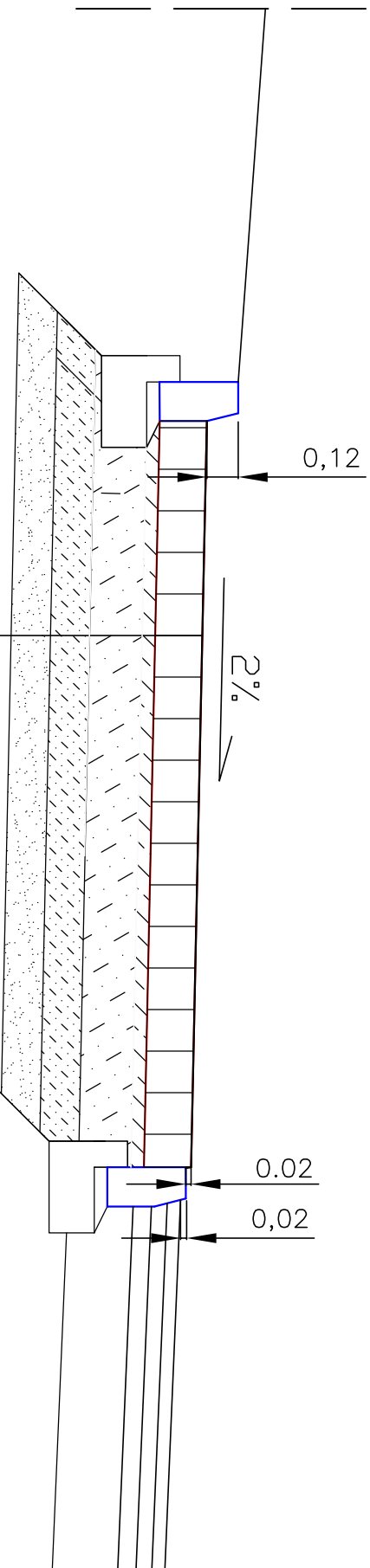
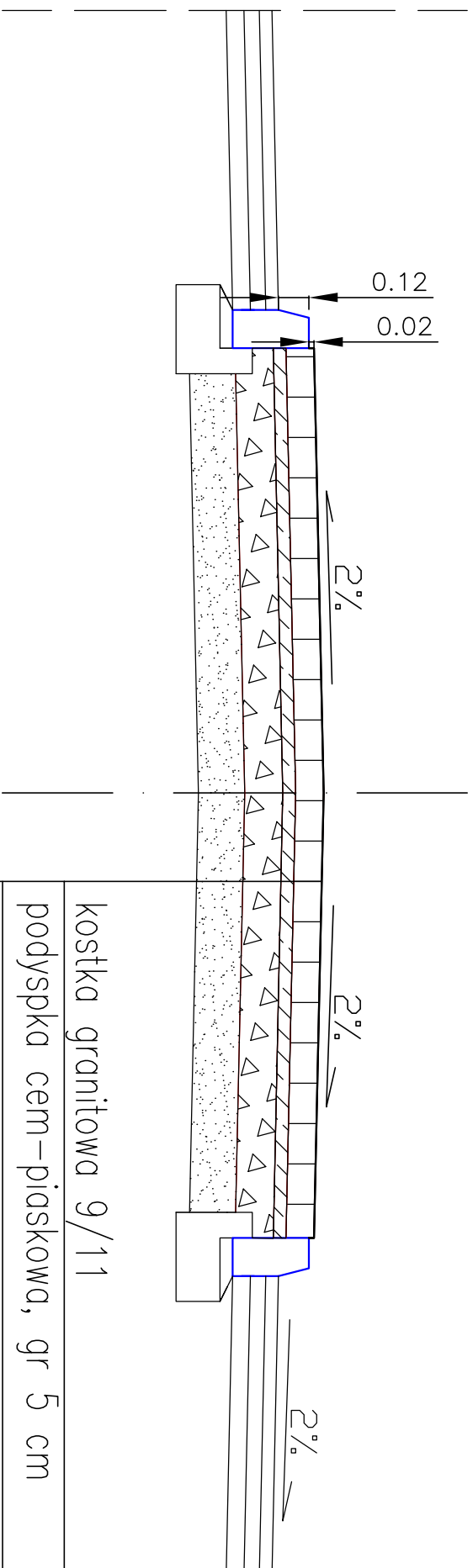


warstwa gruntu stabilizowanego cem. $R_m = 1,5 - 2,5 \text{ MPa}$	warstwa łamane stabiliz. mech. gr. 15 cm
	warstwa gruntu stabilizowanego cem. $R_m = 1,5 - 2,5 \text{ MPa}$

nowierzchnia istn.

nowierzchnia bit. SMA – warstwa ściernalna, gr. 4 cm	warstwa wyrównawcza bitumiczna AC16W gr. min. 3 cm
nowierzchnia bit. AC16W – warstwa wiązqca, gr. 6 cm	istniejące podłoże bitumiczne jezdni

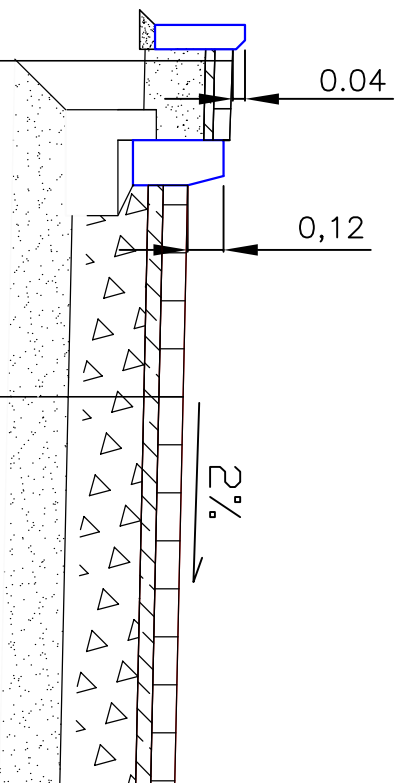
Wyspy rozdzielu



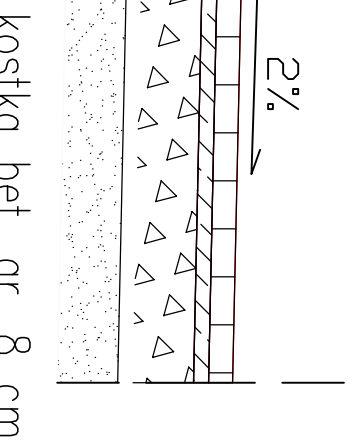
warstwa odsqczejaca z piasku rónnoziarnistego gr. 15 cm	warstwa łamane stabiliz. mech. gr. 15 cm
o parametrach: wsp. rónnoziarnistości $W_r > 3$, $W_{zp} = 8 \text{ m/doba}$	warstwa łamane stabiliz. mech. gr. 15 cm

Droga wewnętrzna, zjazdu

zátoka, oraz parking dla samochodów osobowych wraz z opaską



warstwa odsqczejaca z piasku rónnoziarnistego gr. 20 cm	warstwa łamane stabiliz. mech. gr. 20 cm
o parametrach: wsp. rónnoziarnistości $W_r > 3$, $W_{zp} = 8 \text{ m/doba}$	warstwa łamane stabiliz. mech. gr. 20 cm



warstwa odsqczejaca z piasku rónnoziarnistego gr. 20 cm	warstwa łamane stabiliz. mech. gr. 20 cm
o parametrach: wsp. rónnoziarnistości $W_r > 3$, $W_{zp} = 8 \text{ m/doba}$	warstwa łamane stabiliz. mech. gr. 20 cm

USŁUGI OGÓLNOBUDOWLANE BUDOWNICTWO OGÓLNE I ŁADOWE 82-200 MALBORK , ul. BRZOZOWA 6			
Inwestor: STAROSTWO POWIATOWE W SZTUMIE UL. MICKIEWICZA 31 82-400 SZTUM			
Temat opracowania: PRZEBUDOWA DROGI POWIATOWEJ NR 3105G UL. KOCHANOWSKIEGO W SZTUMIE - KĘPINA			
Lokalizacja: Dr. powiatowa nr 3105G Sztum - Kępina działki nr234/6, 236, 237/2, 237/9, 237/12, 237/13, 239, 240, 256, 256/1, 256/2, 257, 277, 287, ośręb 1 Sztum działki nr35, 40, 41/1, 44/2, 50, 71, 75/4, 73/6, 73/7, 74, ośręb Kosłinka działki nr279/144, 279/150, 327, 328, 482, ośręb 2 Sztum			
Typ i rysunek: PRZEMOCNE KONSTRUKCYJNE			
Funkcja	Inte i nazwisko	Uprawnienia	Podpis
Projektant	tech. Jerzy Cieszkó	1299/EL/08	
Sprawdzający	mjr inż. Rafał Klein	PO/M/0189/ /PO/00107	
	mjr inż. Kamilla Gozdur		
Skalunek:	Dat:	Skal:	Nr rys.-ark:
Projekt bud-wykon	05.2014	1:50	2/1